









Programa de Becas
Marie Curie de La Unión
Europea (FP7 - PEOPLE;
2011-2015)
Proyecto STRAVAL

Argentina, Brasil,
Croacia, España, Estonia
y México



**Construcción de un Inventario
acerca de los EIPs de los sitios
seleccionados de América
Latina**



¿Para qué?

Seleccionar

Caracterizar

Evaluar

Conservar / Restaurar

Valorizar



¿Cómo?

Mediante un instrumento que permita introducir, obtener, gestionar, manipular analizar y representar los datos contenidos en ella.

Diseño de una Base de Datos Versátil en el **Programa Access 2007**, con información unificada y a la que se pueda acceder mediante consultas que permitan ver o considerar una parte parcial de ella.






Formularios y ventanas a partir de los cuales el usuario podrá acceder a la información de forma sencilla, sin necesidad de estar familiarizado con el entorno.

La estructura adoptada permite a usuarios más avanzados incidir en las relaciones, requerimientos e ítems del programa.

Procedimiento

Una carpeta en el disco local contiene:

Nombre	Fecha de modifica...	Tipo	Tamaño
 LINKS	12/03/2012 12:38 ...	Carpeta de archivos	
 Inventario_STRAVAL_es	12/03/2012 12:55 ...	Microsoft Access ...	4,112 KB
 MGEO-001	12/03/2012 12:04 ...	Hoja de cálculo d...	17 KB



Bienvenido/a a a base de datos del Inventario del Proyecto STRAVAL

STUDIES, TRAINING, SOCIO-ECONOMICAL VALORIZATION AND MANAGEMENT OF NATURAL, CULTURAL AND MONUMENTAL PROPERTY FOR THE PROMOTION OF THE LOCAL SOCIETIES OF LATIN AMERICA (ARGENTINA, BRAZIL AND MEXICO)
PIRSES-GA-2010-269227



Para ver todos los Espacios de Interés
Patrimonial (EIP) del Inventario

TODOS EIPs
INVENTARIO

¿Sobre qué tipo de EIP desea realizar consultas, ediciones o añadir
nuevas entradas?

EIPs GEOLÓGICOS

EIPs BIOLÓGICOS

EIPs CULTURALES

Para imprimir uno o varios
EIPs del Inventario

IMPRESIONES

Para salir



Ver Vistas Portapapeles Cortar Copiar Copiar formato Pegar Filtro Ordenar y filtrar Ascendente Descendente Quitar orden Avanzadas Alternar filtro Actualizar todo Eliminar Más Registros Nuevo Guardar Eliminar Reemplazar Ir a Seleccionar Buscar Buscar Ajustar al formulario Cambiar ventanas Ventana Formato de texto

Todos los EIPs del Inventario del Proyecto STRAVAL

EIPs BIOLÓGICOS:

Código EIP	Nombre EIP	País	Estado / Provincia

EIPs CULTURALES:

Código EIP	Nombre EIP	País	Estado / Provincia
AR-AEE-01	Antiguo Edificio de la Estación	Argentina	Provincia de Buenos Aires
MCUL-001	Ex-convento agustino de Charo, Michoacán	México	Michoacán

CERRAR

CONSULTAR EIP
GEOLÓGICO

CONSULTAR EIP
BIOLÓGICO

CONSULTAR EIP
CULTURAL

Ver Portapapeles Cortar Copiar Copiar formato Filtro Ordenar y filtrar Ascendente Descendente Quitar orden Avanzadas Alternar filtro Actualizar todo Eliminar Más Registros Nuevos Guardar Revisión ortográfica Más Buscar Reemplazar Ir a Seleccionar Buscar Ajustar al formulario Cambiar ventanas Ventana Formato de texto

FICHA PUNTOS DE INTERÉS PATRIMONIAL - ESPACIO CULTURAL

CÓDIGO DEL EIP CULTURAL: MCUL-001

NOMBRE DEL EIP CULTURAL: Ex-convento agustino de Charo, Michoacán

LOCALIZACIÓN

PAÍS: México

ESTADO o PROVINCIA: Michoacán

MUNICIPIO: Charo

LOCALIDAD (México): Charo

SUPERFICIE TOTAL: Ha

COORDENADAS GEOGRÁFICAS

Latitud

19°44'49.06 N

Longitud

101°02'46.11"O

Altitud: 1923 m

ACCESIBILIDAD: Carretera

SITUACIÓN GEOGRÁFICA DEL EIP:

Se localiza en el centro de la localidad de Charo, sobre un amplio terraplén y en un terreno en lomerío. La localidad de Charo colinda al Norte con la localidad de La Laguna, al Sur con las localidades de Charo 2 y El Pedregal, al Oriente con la localidad de La Ciénega y al Poniente con Charo 3.

Instituto Nacional de Estadística, Geografía e Informática (INEGI, México), 2011

INFORMACIÓN BIEN CULTURAL

ÁREA O ZONA CULTURAL: Cuenca del Lago de Cuitzeo

TIPO DE BIEN CULTURAL: Conjunto arquitectónico

CONTEXTO CULTURAL:

La villa de San Miguel Charo Matlatzincó fue fundada en 1550. Sobre su fundación existen dos teorías: la que señala un establecimiento de prisioneros de guerra en el sitio y la que señala la donación de esas tierras por parte del emperador tarasco -Characu o rey niño- a algunos mercenarios quienes en agradecimiento le denominaron Charo. Posteriormente Charo fue reconquistado por el imperio tarasco durante su segundo periodo (1401-1450), bajo el mandato de Hiripan, Tangaxoán e Hiquingare. En el año de 1522 Charo tuvo su primer contacto con los españoles cuando pasó la expedición de Cristóbal de Olid ante la cual no se opuso resistencia. Su

MAPA DEL ÁREA O ARCHIVO:

FOTOGRAFIA REPRESENTATIVA DE LA ZONA:



Ver Vistas Portapapeles Cortar Copiar Copiar formato Filtro Ordenar y filtrar Ascendente Descendente Avanzadas Quitar orden Alternar filtro Selección Avanzadas Actualizar todo Eliminar Más Registros Nuevo Guardar Revisión ortográfica Eliminar Más Registro Ir a Buscar Reemplazar Ir a Buscar Seleccionar Buscar Ajustar al formulario Cambiar ventanas Ventana Formato de texto

Bienvenido/a a a base de datos del Inventario del Proyecto STRAVAL

STUDIES, TRAINING, SOCIO-ECONOMICAL VALORIZATION AND MANAGEMENT OF NATURAL, CULTURAL AND MONUMENTAL PROPERTY FOR THE PROMOTION OF THE LOCAL SOCIETIES OF LATIN AMERICA (ARGENTINA, BRAZIL AND MEXICO)
PIRSES-GA-2010-269227



Para ver todos los Espacios de Interés
Patrimonial (EIP) del Inventario

TODOS EIPs
INVENTARIO

¿Sobre qué tipo de EIP desea realizar consultas, ediciones o añadir
nuevas entradas?

EIPs GEOLÓGICOS

EIPs BIOLÓGICOS

EIPs CULTURALES

Para imprimir uno o varios
EIPs del Inventario

IMPRESIONES

Para salir



Archivo Inicio Crear Datos externos Herramientas de base de datos

Elementos de aplicación Plantillas Tabla Diseño de tabla SharePoint Listas de SharePoint Asistente para consultas Diseño de consulta Consultas Formulario Diseño del formulario Formulario en blanco Asistente para formularios Navegación Más formularios Informe Diseño de informe Informe en blanco Asistente para informes Etiquetas Macro Módulo de clase Visual Basic Macros y código

BIENVENIDO/A A LA BASE DE DATOS DEL INVENTARIO DEL PROYECTO STRAVAL

CONSULTAS AL INVENTARIO DE LOS PUNTOS DE INTERÉS DEL PROYECTO STRAVAL

TODOS LOS EIPs
GEOLÓGICOS

EIP GEOLÓGICO

EIPs USO CIENTÍFICO

EIPs USO DIDÁCTICO

EIPs USO TURÍSTICO

INTRODUCCIÓN Y EDICIÓN DE EIPs GEOLÓGICOS AL INVENTARIO DE LOS PUNTOS DE INTERÉS DEL PROYECTO STRAVAL

INSERTAR NUEVO EIP
GEOLÓGICO

EDITAR EIP
GEOLÓGICO

INICIO

CERRAR



Muchas gracias!!!