



STRAVAL Project

Studies, training, socio-economical valorization and management of natural, cultural and monumental property for the promotion of the local societies of Latin America (Argentina, Brazil and México)

Líder del Proyecto: *José Luis Briansó Penalva*



EQUIPO MEXICANO

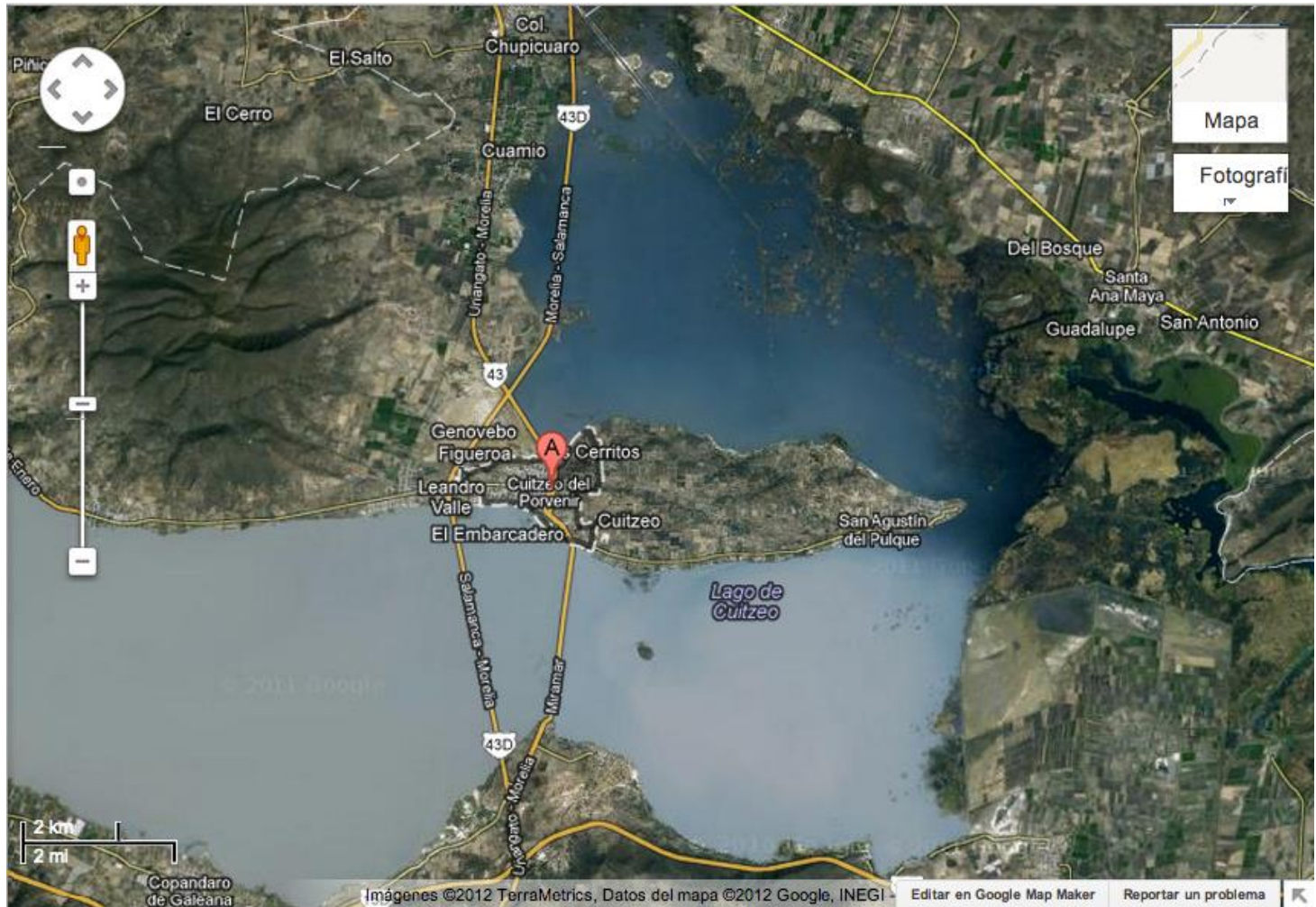
- **Alonso Guzmán Elia Mercedes**
- **Arreola Sánchez Mauricio**
- **Bedolla Arroyo Juan Alberto**
- **Chávez García Hugo Luis**
- **Hernández Guízar Juan**
- **Lara Gómez Cindy**
- **Martínez Molina Wilfrido**
- **Quezada Morales Andoni**
- **Velasco Ávalos Fernando**

CUITZEO DEL PORVENIR

AGRADECIMIENTOS

- **Andaluz Chávez Gabriel**
- **Camarillo Torres Agustín**
- **Patiño Villegas Jonathan**
- **Villa Salazar Víctor David**

UBICACIÓN GEOGRAFICA



DATOS DEL INEGI

Población	Cuitzeo	Michoacán de Ocampo
Población total, 2010	28227	4351037
Población total hombres, 2010	13253	2102109
Población total mujeres, 2010	14974	2248928
Porcentaje de población de 15 a 29 años, 2010	25.3	27.2
Porcentaje de población de 15 a 29 años hombres, 2010	24.6	26.9
Porcentaje de población de 15 a 29 años mujeres, 2010	25.9	27.4
Porcentaje de población de 60 y más años, 2010	12.2	10.2
Porcentaje de población de 60 y más años hombres, 2010	12.6	9.9
Porcentaje de población de 60 y más años mujeres, 2010	11.9	10.5
Natalidad y fecundidad	Cuitzeo	Michoacán de Ocampo
Nacimientos, 2011	674	111362
Mortalidad	Cuitzeo	Michoacán de Ocampo
Defunciones generales, 2011	156	24083

HISTORIA

- Inicialmente se llamó “CUISEO”, palabra tarasca que significa “lugar de tinajas”. Después del siglo XVI ya aparece escrito como CUITZEO, con lo que se incorpora a *cuis*, tinaja, *itzi* que tiene el significado de agua, con lo que CUITZEO viene a significar “lugar de tinajas de agua”, o mejor “lugar de tinajas junto al agua”, o Cuiseo de la Laguna.

Los fundadores del Cuitzeo español fueron los agustinos representados por Fray Francisco de Villafuerte, quien obtuvo la cedula real de su fundación el 22 de julio de 1549. La cual fue ejecutada el 17 de agosto de 1550 iniciándose así la planificación del pueblo, construcción de plazas, calles, edificios



ESCUDO



- Cuitzeo tiene un escudo (cuyo esquema) fue labrado en la fachada principal, uno a cada lado del nicho de Sta. María Magdalena patrona del convento. En los cuales coloco dos jarrones derramando agua que representaba el lago y en ella están intercalando dos pelicanos en actitud de alimentarse con peces, producto de este lago y aparecen en las patas y el pico de estas aves. Estos jarrones con los pelicanos y peces tienen en la parte superior una corona de plumas como interpretación del señorío del Cuitzeo tarasco.

FIESTAS PATRONALES

- **FIESTA DE LA VIRGEN DE LA CONCEPCIÓN**
Del 19 al 21 de febrero se celebra a la Virgen de la Concepción, con misas y procesiones por las calles principales del pueblo. El año pasado asistieron 160 mojigangas y 18 bandas de música acompañando
- **FIESTA PATRONAL DE SANTA MARÍA MAGDALENA**
Cada 22 de julio hay feria popular, baile, vendimias y fuegos artificiales.
- **INCORPORACIÓN DE LA CULTURA HISPANA**
Del 31 de octubre al 2 de noviembre se celebra la fiesta de aniversario por la incorporación de la cultura hispana a Cuitzeo. Se organizan diversos eventos culturales.
- **FIESTA DEL PUEBLO**
Es el 16 de octubre se festeja al Santo Señor de Capacho el cual dura 4 meses en Cuitzeo y 8 meses en Capacho municipio de Huandacareo.

PATRIMONIO ARQUITECTONICO

- Cuitzeo cuenta con varios templos entre ellos:
- Templo del hospital
- Templo de los cerritos
- Templo de la concepción
- La iglesia parroquial del monasterio agustino
- El santuario de guadalupe



- El antiguo convento agustino de Santa María Magdalena fue el quinto de los que se fundaron en la provincia de Michoacán, y actualmente es una de las obras mejor conservadas del siglo XVI

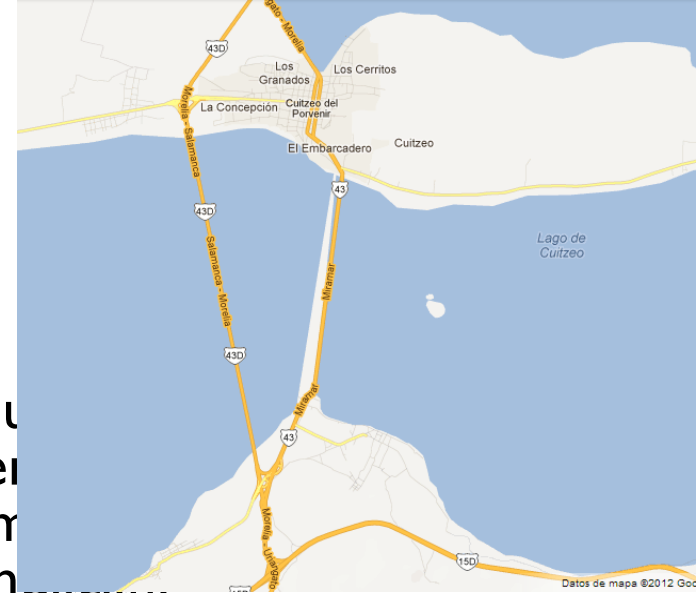


ZONA ARQUEOLOGICA TRES CERRITOS



TIPOS DE ACCESO

- EN AVIÓN
- Desde el aeropuerto debes tomar un autobús directamente a Cuitzeo. El aeropuerto se encuentra en la carretera Morelia - Zinapécuaro, km 100, Municipio de Álvaro Obregón, Michoacán.
- EN AUTOBUS
- La Terminal de autobuses de Morelia se encuentra en el periférico La República, número 5555, frente al estadio Morelos. Opera salidas directas a Cuitzeo con las líneas Flecha Amarilla, y Línea de Oro con salidas cada hora.
- POR CARRETERA
- Cuitzeo se encuentra 35 km al sur de la ciudad de Morelia desde donde puedes llegar por la carretera número 43. El tiempo estimado es de 24 minutos.



TIPO DE GOBIERNO



Presidente Municipal

ALVARADO RANGEL, FERNANDO

LUNDES CALDERON, MARICELA

ARTESANIAS



- Los artesanos de Cuitzeo trabajan principalmente las fibras vegetales, el lago provee estas fibras vegetales llamadas “tule” con que los artesanos confeccionan bellos artículos decorativos y utensilios de uso diario, los más comunes son petates, cestos, canastas y sombreros que se pueden conseguir en el centro del pueblo.



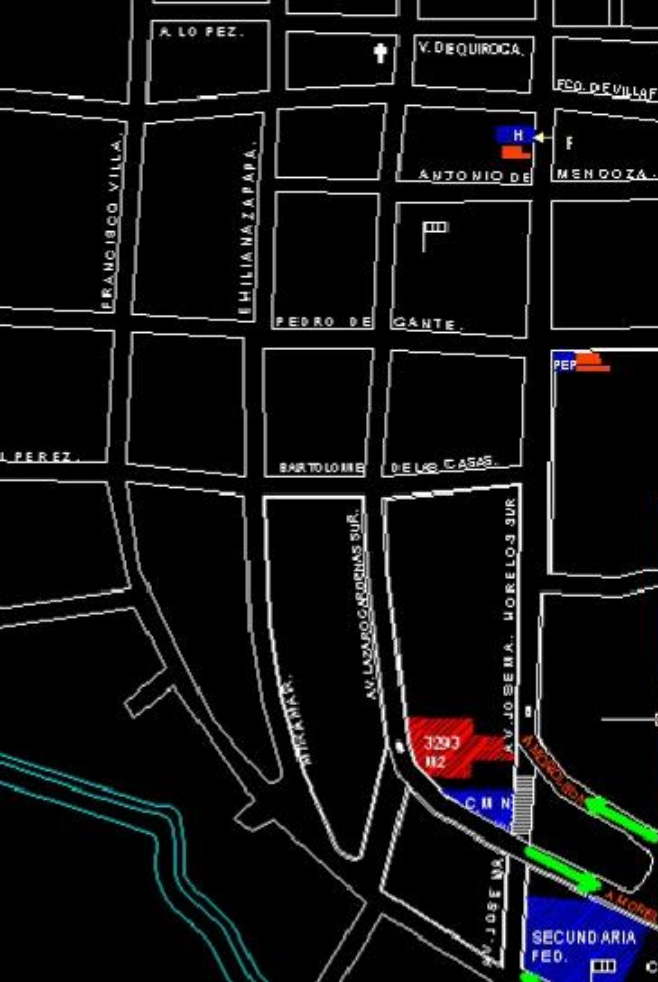
GASTRONOMIA



ARTESANIAS




HOTELES O POSADAS



HOTEL PARTENON
7 HABITACIONES
AGUA CALIENTE
TELECABLE
ESTACIONAMIENTO

**JOSE MARIA
MORELOS #32**



TURISMO



- Cuitzeo forma parte de los denominados Pueblos Mágicos de la República Mexicana, esto debido a que alberga el antiguo convento agustino de Santa María Magdalena, que fue remodelado en su totalidad y se convertirá en museo y centro de exposiciones. Asimismo, varias calles y edificios del pueblo han sido restaurados. Con el nombramiento de Cuitzeo como pueblo mágico se han hechos diversos eventos culturales en torno a este singular suceso, tales como bailes, obras de teatro y poemas.

ACTIVIDADES ECONOMICAS

- Agricultura Los principales cultivos son: Alfalfa, frijol, sorgo y garbanzo.
- Ganadería Se cría principalmente ganado bovino, porcino, caprino, ovino, caballar, mular y avícola.
- Caza y pesca Se explota el charal, carpa y mojarra
- Explotación forestal Pino
- Industria Las principales son las de alimentos, textiles y confección de prendas de vestir.
- Turismo Cuenta con una Zona Arqueológica en el centro de Manana, manantiales, monumentos históricos, el lago de Cuitzeo y convento Agustino e Iglesia del siglo XVI.
- Comercio Esta constituido por comercios en los cuales se encuentran artículos de primera y segunda necesidad.

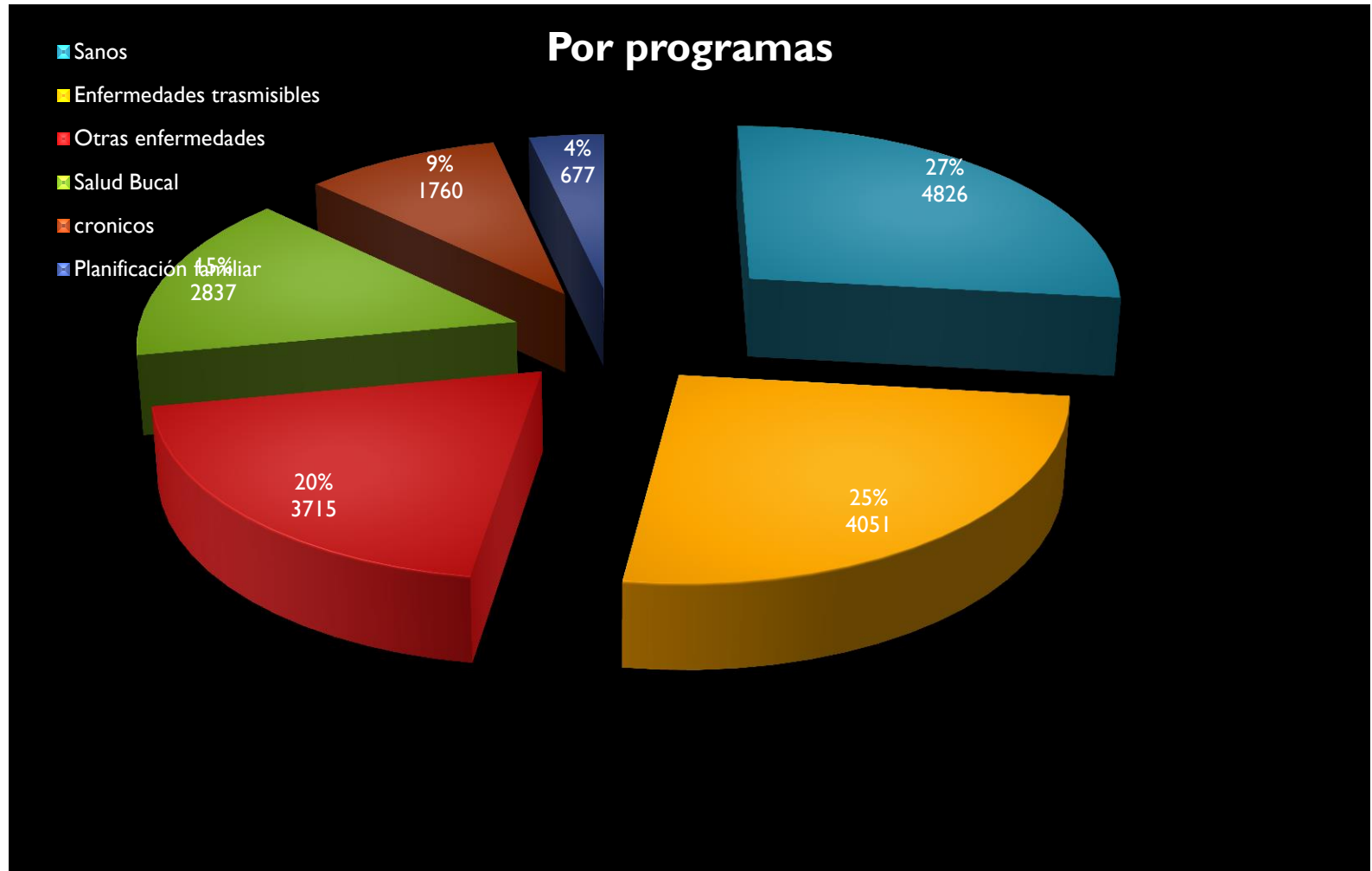


DATOS METEOROLOGICOS

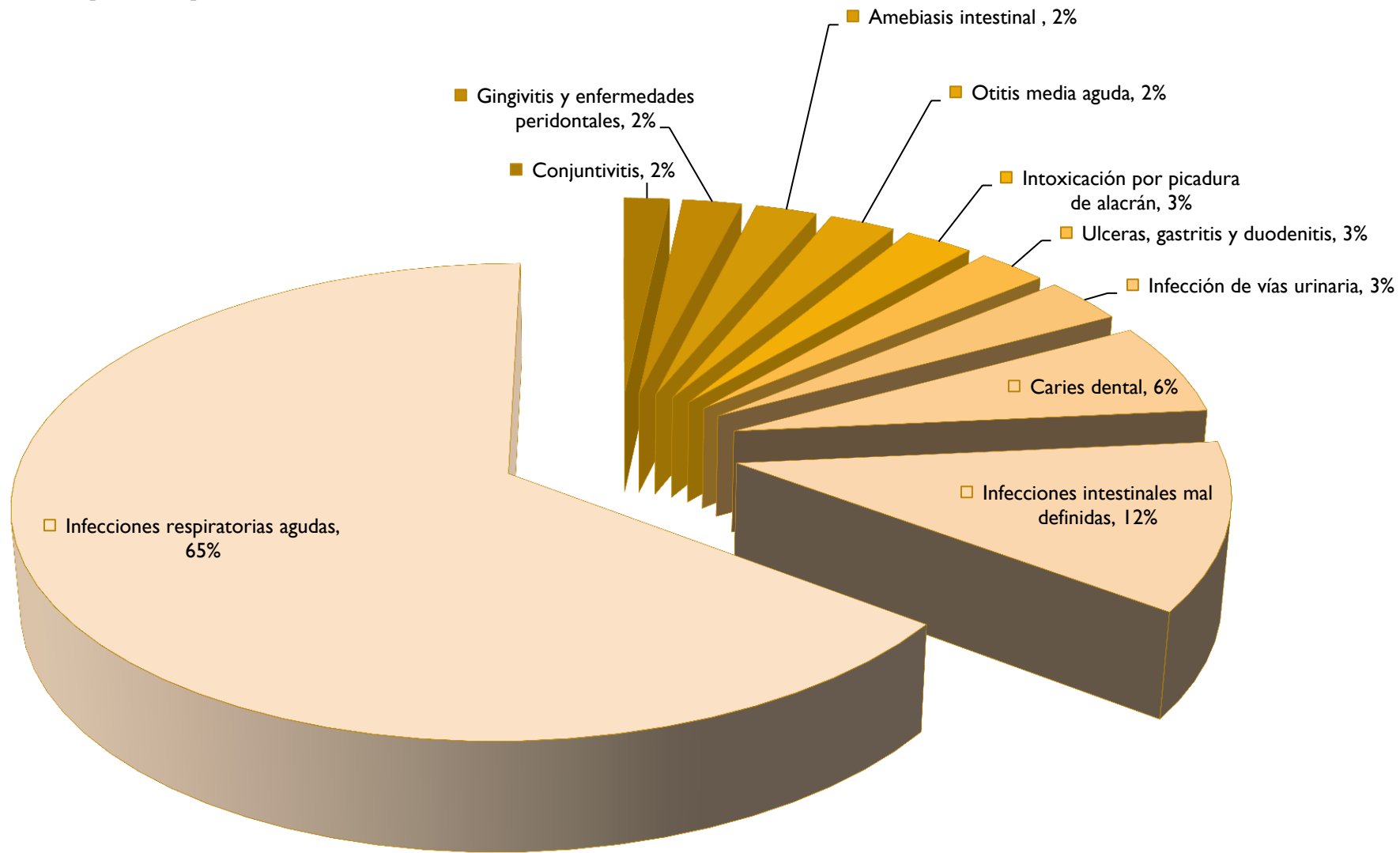
- **Clima**
- El clima es CW es templado con lluvias en verano. Tiene una precipitación pluvial anual de 906.2 milímetros y temperaturas que oscilan de 10.2 a 27.5° centígrados.
- **Sismicidad**
- Es poco sísmico aunque tiene una falla para el oriente pequeña en forma de herradura pero no es fuerte.



ENFERMEDADES



10 principales causas de morbilidad



- Conjuntivitis
- Otitis media aguda
- Infección de vías urinaria
- Infecciones respiratorias agudas
- Gingivitis y enfermedades periodontales
- Intoxicación por picadura de alacrán
- Caries dental
- Amebiasis intestinal
- Ulceras, gastritis y duodenitis
- Infecciones intestinales mal definidas

FLORA

Arboles y arbustos:

- Capulin blanco
- Colorin
- Fresno
- Huisache
- Laurel blanco
- Mezquite
- Palo blanco
- Pirul
- Sauz

Plantas silvestres:

- Aceitilla
- Alfilerillo
- Belladona
- Camote del cerro
- Carrizo
- Chia
- Chicalote
- Chicuipe
- Espinosilla
- Gallito
- Heno
- Helecho

Frutales:

- Aguacate
- Chirimoya
- Dátil
- Durazno
- Granada cordelina
- Guayaba
- Higo
- Lima
- Limón

Cactus y agaves:

- Biznaguilla
- Joconol
- Maguey
- Nopal
- Tasajo

Plantas de jardín o huerto:

- Azalea
- Azucena
- Bandera
- Camelia
- Flor de cera
- Don diego
- Epazote
- Hortensia
- Lirio rojo
- Perritos
- Rosa de castilla
- Rosa reyna
- Rosa te
- Ruda

FAUNA



Aves:

- Aguililla
- Calandria
- Carpintero

Aves acuaticas:

- Ansera
- Gallareta
- Garza blanca
- Garza rojisa
- Pato zambullidor
- Pato cucharon
- Pelicano
- Perro del agua

- Ardilla
- Armadillo
- Conejo
- Coyote
- Liebre
- Onza
- Tejon
- Tigrillo
- Tlacuache
- Tuza
- Venado
- Zorra
- Zorrillo

Peces:

- Charare
- Chegua
- Carpa
- Bagre

Principales reptiles:

- Alicante
- Chirrionera
- Coralilla
- Culebras del agua
- Lagartijas
- Víbora de cascabel

Carroñeros o aves de rapiña:

- Cardenal
- Cuervo
- Chuparrosa
- Gavilan
- Gorrión
- Huilota
- Tecolote
- Tordo
- Zopilote

Insectos y arácnidos:

- Abeja
- Avispa
- Alacrán
- Arañas
- Cucarachas
- Garrapata
- Gusanos
- Mariposas
- Mosca común
- Mariposas
- Piojo blanco
- Palomilla
- Pulga
- Polilla
- Pinacate
- Zancudo



PATRIMONIO GEOLOGICO

- **Orografía**
- El relieve se constituye por la depresión de Cuitzeo. Destacan los cerros de Manuna y Melón.
- **Hidrografía**
- Se constituye por el lago de Cuitzeo; arroyos temporales: la Barranquilla Grande y el Tren; manantiales de aguas termales, como el de San Agustín del Maíz.

LAGO DE CUITZEO

- En la actualidad el lago de Cuitzeo esta en proceso natural de desecación en su parte mas profunda tiene 2 metros. Cuenta con gran cantidad de flora y de fauna. Es una gran experiencia conocer Cuitzeo.

NECESIDADES

- Según el Biólogo Dionisio Suarez Barrera, actualmente encargado de la biblioteca de Cuitzeo, las necesidades principales que se presentan en esta población es, el cuidado del lago, el cual consideran el mayor patrimonio sustentable del pueblo debido a que éste presenta un grado considerable de contaminación a causa de aguas negras que se desbordan en el lago, el sobrepastoreo y la falta de reforestación masiva, se trata de una cuenca con mucho estrés por la explotación que padece. Ocasionando así que sus sedimentos hayan aumentado dos metros en los últimos años y su espejo ha disminuido hasta 400 kilómetros cuadrados en 35 años.

