



# Proyecto STRAVAL

Programa de Becas Marie Curie de La Unión Europea (FP7 - PEOPLE; 2011 - 2015).

Argentina, Brasil, Croacia, España, Estonia y México



# Construcción de un Inventario acerca de los EIPs de los sitios seleccionados de América Latina





## ¿Para qué?




- Seleccionar
- Caracterizar
- Evaluar
- Conservar / Restaurar
- Valorizar



## ¿Cómo?

Mediante un instrumento que permita introducir, obtener, gestionar, manipular analizar y representar los datos contenidos en ella.

Diseño de una Base de Datos Versátil en el **Programa Access 2007**, con información unificada y a la que se pueda acceder mediante consultas que permitan ver o considerar una parte parcial de ella.





Formularios y ventanas a partir de los cuales el usuario podrá acceder a la información de forma sencilla, sin necesidad de estar familiarizado con el entorno.



La estructura adoptada permite a usuarios más avanzados incidir en las relaciones, requerimientos e ítems del programa.



# Procedimiento

Una carpeta en el disco local contiene:

Nombre



LINKS



Inventario\_STRAVAL\_es



MGEO-001

Bienvenido/a a a base de datos del Inventario del Proyecto STRAVAL

STUDIES, TRAINING, SOCIO-ECONOMICAL VALORIZATION AND MANAGEMENT OF NATURAL, CULTURAL  
AND MONUMENTAL PROPERTY FOR THE PROMOTION OF THE  
LOCAL SOCIETIES OF LATIN AMERICA (ARGENTINA, BRAZIL AND MEXICO)  
PIRSES-GA-2010-269227



---

Para ver todos los Espacios de Interés  
Patrimonial (EIP) del Inventario

TODOS EIPs  
INVENTARIO

---

¿Sobre qué tipo de EIP desea realizar consultas, ediciones o añadir  
nuevas entradas?

EIPs GEOLÓGICOS

EIPs BIOLÓGICOS


EIPs CULTURALES

---

Para imprimir uno o varios  
EIPs del Inventario

IMPRESIONES

Para salir



**EIPs BIOLÓGICOS:**

Código EIP	Nombre EIP	País	Estado / Provincia

**EIPs CULTURALES:**

Código EIP	Nombre EIP	País	Estado / Provincia
AR-AEE-01	Antiguo Edificio de la Estación	Argentina	Provincia de Buenos Aires
MCUL-001	Ex-convento agustino de Charo, Michoacán	México	Michoacán

CERRAR

CONSULTAR EIP  
GEOLÓGICO

CONSULTAR EIP  
BIOLÓGICO

CONSULTAR EIP  
CULTURAL



# FICHA PUNTOS DE INTERÉS PATRIMONIAL - ESPACIO CULTURAL

CÓDIGO DEL EIP CULTURAL: MCUL-001

NOMBRE DEL EIP CULTURAL: Ex-convento agustino de Charo, Michoacán

## LOCALIZACIÓN

PAÍS: México

ESTADO o PROVINCIA: Michoacán

MUNICIPIO: Charo

LOCALIDAD (México): Charo

SUPERFICIE TOTAL: Ha

## COORDENADAS GEOGRÁFICAS

Latitud

19°44'49.06 N

Longitud

101°02'46.11"O

Altitud: 1923 m

ACCESIBILIDAD: Carretera

## SITUACIÓN GEOGRÁFICA DEL EIP:

Se localiza en el centro de la localidad de Charo, sobre un amplio terraplén y en un terreno en lomerío. La localidad de Charo colinda al Norte con la localidad de La Laguna, al Sur con las localidades de Charo 2 y El Pedregal, al Oriente con la localidad de La Ciénega y al Poniente con Charo 3.

Instituto Nacional de Estadística, Geografía e Informática (INEGI, México), 2011

## INFORMACIÓN BIEN CULTURAL

ÁREA O ZONA CULTURAL: Cuenca del Lago de Cuitzeo

TIPO DE BIEN CULTURAL: Conjunto arquitectónico

### CONTEXTO CULTURAL:

La villa de San Miguel Charo Matlatzinco fue fundada en 1550. Sobre su fundación existen dos teorías: la que señala un establecimiento de prisioneros de guerra en el sitio y la que señala la donación de esas tierras por parte del emperador tarasco -Characu o rey niño- a algunos mercenarios quienes en agradecimiento le denominaron Charo. Posteriormente Charo fue reconquistado por el imperio tarasco durante su segundo periodo (1401-1450), bajo el mandato de Hiripan, Tangaxoán e Hiquingare. En el año de 1522 Charo tuvo su primer contacto con los españoles cuando pasó la expedición de Cristóbal de Olid ante la cual no se opuso resistencia. Su

## MAPA DEL ÁREA O ARCHIVO:

## FOTOGRAFIA REPRESENTATIVA DE LA ZONA:

Bienvenido/a a a base de datos del Inventario del Proyecto STRAVAL

STUDIES, TRAINING, SOCIO-ECONOMICAL VALORIZATION AND MANAGEMENT OF NATURAL, CULTURAL  
AND MONUMENTAL PROPERTY FOR THE PROMOTION OF THE  
LOCAL SOCIETIES OF LATIN AMERICA (ARGENTINA, BRAZIL AND MEXICO)  
PIRSES-GA-2010-269227



---

Para ver todos los Espacios de Interés  
Patrimonial (EIP) del Inventario

TODOS EIPs  
INVENTARIO

---

¿Sobre qué tipo de EIP desea realizar consultas, ediciones o añadir  
nuevas entradas?

EIPs GEOLÓGICOS

EIPs BIOLÓGICOS


EIPs CULTURALES

---

Para imprimir uno o varios  
EIPs del Inventario

IMPRESIONES

Para salir



# BIENVENIDO/A A LA BASE DE DATOS DEL INVENTARIO DEL PROYECTO STRAVAL

## CONSULTAS AL INVENTARIO DE LOS PUNTOS DE INTERÉS DEL PROYECTO STRAVAL

TODOS LOS EIPs  
GEOLÓGICOS

EIP GEOLÓGICO

EIPs USO CIENTÍFICO

EIPs USO DIDÁCTICO

EIPs USO TURÍSTICO

## INTRODUCCIÓN Y EDICIÓN DE EIPs GEOLÓGICOS AL INVENTARIO DE LOS PUNTOS DE INTERÉS DEL PROYECTO STRAVAL

INSERTAR NUEVO EIP  
GEOLÓGICO

EDITAR EIP  
GEOLÓGICO

INICIO

CERRAR



**Muchas gracias!!!**

