

| | |
|-----------------------------|--|
| | <p>Estudio Comparativo: “Parque Nacional Lagos de Plitvice y Parque Nacional Aigüestortes”.</p> |
| <p>Proyecto STRAVAL</p> | <p>Coordinadora: Lic. MARTINELLI, Silvia Autor(es): FERRARI, Leonardo; RAMIREZ, Romina</p> |



STRAVAL: STUDIES, TRAINING, SOCIO-ECONOMICAL
VALORIZATION AND MANAGEMENT OF NATURAL, CULTURAL AND
MONUMENTAL PROPERTY FOR THE PROMOTION OF THE LOCAL
SOCIETIES OF LATIN AMERICA (ARGENTINA, BRAZIL AND MEXICO)



Introducción

El presente informe tiene como propósito realizar un estudio comparativo entre el “Parque Nacional Aigüestortes”, Lérida, España; y el “Parque Nacional Plitvice”, Lika, Croacia.

El interés que perseguimos es el de detectar las semejanzas y diferencias entre ambos parques nacionales.

Las fuentes que tendremos en cuenta para la elaboración de este informe serán la observación y las entrevistas que se realizaron durante la visita a cada uno de estos sitios.

Se ha considerado adecuado construir dimensiones de análisis que facilitarán el desarrollo del presente informe, las cuales detallamos a continuación.

1. Ubicación
- 2- Valores reconocidos
3. Contexto geográfico
4. Servicios turísticos
5. Servicios para públicos especiales
6. Aspectos culturales.
7. Aspectos económicos.

Dada la naturaleza comparativa que da sentido a esta producción, hemos optado por estructurar el informe en forma de cuadro de doble entrada, que facilitará la lectura y entendimiento de las semejanzas y diferencias entre ambos parques nacionales según cada dimensión.

| Dimensiones | Lagos de Plitvice | Aigüestortes i Estany de Sant Maurici |
|---------------------|--|---|
| Ubicación | Está situado en el municipio de Plitvička jezera del condado Lika-Senj, un paraje donde se alternan lagos, cascadas y manantiales de espectacular belleza. | Situado en la parte más noroccidental de Cataluña, entre las comarcas de L'Alta Ribagorça, El Pallars Sobirà, El Pallars Jussà y Era Val d'Aran. Provincia de Lleida, Comunidad Autónoma de Cataluña. En él se dan cita todos los elementos característicos de la alta montaña y configura una magnífica síntesis de lo que es la gran cordillera pirenaica en zona central, más continental. |
| Valores reconocidos | +Creado como Parque Nacional en 1949. +Patrimonio de la Humanidad por la | +Creado como Parque Nacional el 21 de octubre de 1955. +Zona de Especial Protección para |



STRAVAL: STUDIES, TRAINING, SOCIO-ECONOMICAL VALORIZATION AND MANAGEMENT OF NATURAL, CULTURAL AND MONUMENTAL PROPERTY FOT THE PROMOTION OF THE LOCAL SOCIETIES OF LATIN AMERICA (ARGENTINA, BRAZIL AND MEXICO)



| | | |
|----------------------------|--|---|
| | <p>UNESCO en 1979 con una ampliación en el 2000. Este lugar fue candidato a ser una de las siete maravillas naturales del mundo en el 2011.</p> | <p>las Aves. ZEPA (198). +Espacio de la Red Natura (2000). +Incluido en el listado internacional del convenio RAMSAR (2006). +EMAS (Sistema Comunitario de Gestión y Auditoría Medioambientales). European Commission. + Q Calidad Turística.</p> |
| <p>Contexto geográfico</p> | <p>El Parque representa el fenómeno de hidrografía calcárea. Cuenta con 16 lagos, alimentados por 2 fuentes principales (Ríos Blanco y Negro), divididos por las cascadas y las barreras de toba. La altura de los lagos: 636 a 505 metros sobre el nivel del mar. Entre los Lagos superiores encontramos: Prošće (68 ha, profundidad 37 m), Ciginovac, Okrugljak, Bakinovac, Veliko jezero, Malo jezero, Galovac, Milino, Gradinsko, Vir, Jezerce, Kozjak (82 ha, profundidad 47 m). Entre los Lagos inferiores: Milanovac, Gavanovac, Kaluđerovac, Novakovića Brod.</p> <p>Los lagos se conocen por sus cascadas tobáceas y por el proceso biodinámico constante del crecimiento de la toba, en condiciones hidrológicas específicas. La toba calcárea es una roca caliza porosa formada por sedimentación del carbonato de calcio del agua, la cual forma barreras, umbrales y otras figuras en los ríos y manantiales de regiones calizas. El proceso de formación de la toba predomina especialmente en las cascadas de los Lagos de Plitvice. Realizándose sin cesar incluso mientras los visitantes disfrutan de su</p> | <p>El aspecto actual del Parque se debe a la acción de agentes naturales que tuvieron lugar durante millones de años. Los glaciares modelaron el paisaje, dando lugar a valles en “U”, circos, escarpadas crestas y cientos de lagos. Algunos de estos lagos, que se ubican en la parte más baja altitud, se han ido llenando de sedimentos, lo que originaron zonas llanas, donde el agua serpentea y se divide en multitud de canales creando las “Aigüestortes” (aguas tortuosas) que constituyen uno de los paisajes más emblemáticos del Parque.</p> <p>El agua es el gran protagonista del parque, ya sea en forma de ríos, cascadas, humedales o en los casi 200 lagos que se reparten por toda la superficie.</p> <p>Los principales ecosistemas representados son: bosque y prados; alta montaña con geomorfología glacial; y sistemas lacustres y fluviales sobre rocas graníticas.</p> <p>Flora: el gran desnivel existente en el Parque, que oscila entre 1.200 y los 3.033 m, y la diferente</p> |



STRAVAL: STUDIES, TRAINING, SOCIO-ECONOMICAL VALORIZATION AND MANAGEMENT OF NATURAL, CULTURAL AND MONUMENTAL PROPERTY FOT THE PROMOTION OF THE LOCAL SOCIETIES OF LATIN AMERICA (ARGENTINA, BRAZIL AND MEXICO)



| | | |
|--|---|---|
| | <p>paseo en el parque. Con el crecimiento de la toba aparecen magníficas e innumerables cascadas. Con el tiempo, el agua cambia su curso dejando algunas barreras secas pero estimula el crecimiento de la toba en otros lugares. Una amplia área del parque nacional está cubierta por bosques y prados, hábitat de una diversidad de especies de plantas y animales.</p> <p>El parque nacional de los lagos de Plitvice es muy boscoso, principalmente de hayas, abetos y pinos. Particularmente cabe destacar los bosques inexplorados de hayas y abetos de “Corkova uvala”, uno de los más hermosos de Europa. Cuenta con una gran variedad en particular de las comunidades vegetales, debido a su gama de microclimas, suelos diferentes y distintos niveles de altitud. Hasta la fecha se conocen dentro del parque, 1267 especies de plantas, de las cuales 75 son endémicas e incluso se encuentran 55 variedades de especies de orquídeas.</p> <p>El área es también hogar de una enorme variedad de especies animales y aves. Se han encontrado 321 especies de mariposas, 161 especies de aves y 21 especies de murciélagos. .La zona es rica en fauna y es el hogar de una gran variedad de especies: 50 especies de mamíferos (el oso pardo europeo, lobo, lince, murciélagos), 12 de anfibios, algunas especies de reptiles. En cuanto a las especies de peces, la trucha autóctona era dominante. Por la interferencia humana</p> | <p>orientación de sus valles, facilita la existencia de una gran diversidad de ambientes y de especies vegetales; siendo las principales: pino negro, lirio de San Bruno; rododentro; azucena de los Pirineos o flor de lis; genciana, arándano; abeto.</p> <p>Fauna: Presenta una elevada diversidad de especies, aunque resulta difícil la observación de las mismas. Urogallo, mochuelo boreal, hembra de urogallo, quebrantahuesos, águila real, lagópodo alpino, lirón gris y armiño. Siendo el animal más representativo del parque y el más fácil de observar el sarrio “Isard” (bóvido de la subfamilia caprinae).</p> <p>14.119 hectáreas de superficie y 26.733 hectáreas de zona periférica.</p> |
|--|---|---|



STRAVAL: STUDIES, TRAINING, SOCIO-ECONOMICAL VALORIZATION AND MANAGEMENT OF NATURAL, CULTURAL AND MONUMENTAL PROPERTY FOT THE PROMOTION OF THE LOCAL SOCIETIES OF LATIN AMERICA (ARGENTINA, BRAZIL AND MEXICO)





| | | |
|----------------------|---|--|
| | <p>trucha californiana prevalece sobre la trucha común autóctona.</p> | |
| Servicios turísticos | <p>El parque cuenta con servicio de Guardaparques que custodian el área. La capacidad total del parque es hoy cerca de 800 camas en hoteles, 100 camas en el campamento. El PN posee y administra tres hoteles, estos son el Jezero, Plitvice y Bellevue ubicados dentro de su territorio y otro hotel fuera del Parque el Grabovac; también dos camping el Korana y el Borje, varios restaurantes, tiendas y una serie de edificios residenciales, instalaciones e infraestructura de servicios públicos como caminos iluminación, agua y residuos. Sobre la ruta nacional nº 1 que atraviesa el PN además de los hoteles mencionados encontramos fuera de los límites una diversidad de alojamientos cuyos emprendimientos corresponden a familias de la región, entre los que se destacan los hoteles pequeños pero con buen servicio, bungalows, apartments, houses, hostales, con una buena diversidad de propuestas, calidades y precios. Este desarrollo genera un doble efecto porque disminuye el número de visitantes permanentes dentro del PN y desarrolla una actividad económica en la población vecina. El principal flujo turístico se lleva a cabo entre los meses de Abril y Noviembre. Las visitas recibidas hasta la fecha ascienden a 1.027.000 de personas, presentando una perspectiva</p> | <p>Cuenta con 5 centros de visitantes ubicados en: Boi, Espot, Llessui, Estany Gento o Senet. 2 Casas del Parque en Boi y Espot. Itinerarios de Actividades a desarrollarse durante el mes de Agosto (mes de mayor concurrencia de turistas). Señalización de los distintos recorridos que se pueden realizar: Senderos: una extensa red de caminos y senderos que permiten adentrarse libremente en el parque. Rutas guiadas: itinerarios con guías intérpretes para conocer mejor la naturaleza, como así también las historias y anécdotas del espacio natural. Itinerarios recomendados: el parque ofrece folletos específicos con itinerarios recomendados para cada sector, algunos incluso con autoguiados. Visitas guiadas a las exposiciones permanentes de las Casas del Parque y centro de información.</p> |





STRAVAL: STUDIES, TRAINING, SOCIO-ECONOMICAL
VALORIZATION AND MANAGEMENT OF NATURAL, CULTURAL AND
MONUMENTAL PROPERTY FOT THE PROMOTION OF THE LOCAL
SOCIETIES OF LATIN AMERICA (ARGENTINA, BRAZIL AND MEXICO)



| | | |
|------------------------------------|---|---|
| | <p>alentadora que podrá superar la cifra del año pasado de 1.200.000 visitantes. Se destaca el uso de lanchas eléctricas que no contaminan y no afectan el hábitat de la fauna del lugar. También posee una correcta señalización de los diversos senderos para recorrer el parque.</p> | |
| Servicios para públicos especiales | <p>El parque no cuenta con un programa de Accesibilidad para personas con capacidades diferentes.</p> | <p>Se ofrece servicios de guías y circuitos adaptados a todos los públicos, y un servicio especial para personas con movilidad reducida, medios audiovisuales y materiales explicativos para no videntes. Cuenta, además, con dos zonas bien definidas para realizar visitas adaptadas a públicos con necesidades especiales - movilidad reducida, no videntes, pacientes psiquiátricos. El parque ofrece también el Programa "Atravesando Montañas" dirigido a las personas de la tercera edad de la región.</p> |
| Aspectos culturales | <p>El área fue la cuna de la tribu de Japudic que datan de 1000 a.C. La cultura Japudic fue seguida por los romanos, y desde el siglo 8 d.C fue ocupado por eslavos. Los restos arqueológicos incluyen un asentamiento prehistórico en el sitio del pueblo Plitvice: fortificaciones, herramientas y cerámicas de la Edad de Bronce (Frankic, 1990). El área tenía 1.100 habitantes en 1949 y 2220 en la década de 1980, agrupados en 18 comunidades rurales de diversos tamaños.</p> | <p>El Parque Nacional se encuentra en una zona con un gran patrimonio histórico cultural. A finales del Siglo IX, surge una fuerte corriente política y religiosa que se refleja en los elementos culturales del románico: iglesias con esculturas y pinturas murales, esbeltos campanarios, monasterios, castillos, torres de vigía y puentes conforman un patrimonio artístico único perfectamente integrado en el paisaje que lo rodea. Cabe destacar el Conjunto Románico de la Vall de Boi,</p> |

| | | |
|---|---|---|
|  | <p>STRAVAL: STUDIES, TRAINING, SOCIO-ECONOMICAL VALORIZATION AND MANAGEMENT OF NATURAL, CULTURAL AND MONUMENTAL PROPERTY FOT THE PROMOTION OF THE LOCAL SOCIETIES OF LATIN AMERICA (ARGENTINA, BRAZIL AND MEXICO)</p> |  |
|---|---|---|

| | | |
|----------------------------|---|---|
| | | <p>patrimonio de la Humanidad año 2000.</p> |
| <p>Aspectos económicos</p> | <p>El territorio del parque abarca 21 asentamientos en los alrededores de los lagos de Plitvice, los cuales se encuentran dispersos y se componen de varias pequeñas aldeas. Tradicionalmente estas comunidades se dedicaban a la ganadería, la agricultura, la molienda, la silvicultura de baja escala pero desde el establecimiento del PN casi todas las actividades comerciales han sido prohibidos en el área de conservación, como respuesta a esta situación, el PN privilegia la mano de obra local y el conocimiento natural - cultural que poseen. Con lo cual muchos de aquellos pobladores han sido incorporados como personal del PN.</p> | <p>Dentro de las transformaciones socioeconómicas experimentadas durante los últimos años han creado un nuevo marco donde el turismo constituye uno de los principales recursos de la zona. Otras de las actividades económicas que subsisten en la zona, son las tradicionales agrarias (especialmente el forraje para los animales, frutales, y setas) y ganaderas (ovina, bovina).</p> |
| <p>Escudo</p> |  |  |